



Departamento del Valle del Cauca  Gobernación	INFORME DE SEGUIMIENTO DE SUPERVISION	Código: FO-M9-P2-02
		Versión: 02
		Fecha de Aprobación: 17/06/2019
		Página: 1 de 16

Fecha:	23	de	Enero	de	2026
--------	----	----	-------	----	------

INFORMACIÓN GENERAL DEL CONTRATO			
CONTRATO	X		CONVENIO
Contrato número:	1.330.19.13-3774	de	14 de enero de 2026
Disponibilidad y Registro presupuestal: Disponibilidad Presupuestal Inicial: CDP 5500006903 de 08 de enero del 2026 Registro presupuestal Inicial: RPC 5600102601 de 14 de enero de 2026 Apropiación Presupuestal: ITEM 2: 121000/1159/2-320202008/3533003030030000/PI35-102430/1/1/01/31: ICLD/SRIAAMBIENTEYDESA/Servicios prestados/Biodiversidad, Valle, río/BRINDARACOMPañAMIENT Proyecto: PI35-102430 CONSERVACIÓN DEL RECURSO HÍDRICO, LA BIODIVERSIDAD Y SUS SERVICIOS ECOSISTÉMICOS EN CUENCAS HIDROGRÁFICAS EN EL DEPARTAMENTO DEL VALLE DEL CAUCA			
Eje, Objetivo, Meta y Componente (especificar cada uno) del Plan de Desarrollo y que será atendido con este contrato: PROGRAMA: 33 – Valle, biodiversidad y resiliencia SUBPROGRAMA: 3300303 – Biodiversidad, Valle, ríos y montañas META DE RESULTADO: MR33003 – RECUPERAR AL MENOS 9.000 HECTÁREAS DE ECOSISTEMAS DEGRADADOS QUE DERIVE EN LA REVITALIZACIÓN DEL TERRITORIO, BIENESTAR DE LA COMUNIDAD Y RECUPERACIÓN DE SUS SERVICIOS ECOSISTÉMICOS META DE PRODUCTO: MP3300303033202005 – IMPACTAR AL MENOS 4.000 HECTÁREAS EN ÁREAS ESTRATÉGICAS PARA LA CONSERVACIÓN DEL RECURSO HÍDRICO Y EN ÁREAS DE IMPORTANCIA PARA LA PROTECCIÓN Y RECUPERACIÓN DE LA BIODIVERSIDAD Y SUS SERVICIOS ECOSISTÉMICOS ASOCIADO EN EL PERIODO DE GOBIERNO OBJETIVO PRINCIPAL: Restaurar áreas de importancia estratégica para la protección del recurso hídrico, la biodiversidad y sus servicios ecosistémicos en las cuencas hidrográficas del Departamento del Valle del Cauca OBJETIVOS ESPECÍFICOS: Implementar acciones de conservación, protección y recuperación del recurso hídrico, la biodiversidad y sus servicios ecosistémicos en cuencas hidrográficas Elemento PEP: PI35-102430/1/1/01/31 Brindar acompañamiento profesional, técnico y asistencial que soporten el seguimiento, monitoreo, verificación y reporte de acciones desarrolladas para la restauración, protección y recuperación del recurso hídrico, la biodiversidad y sus servicios ecosistémicos Posición Presupuestaria: 2-320202008/ Cuenta Mayor: 5507052102			
Objeto del contrato: PRESTAR LOS SERVICIOS DE APOYO A LA GESTIÓN COMO AUXILIAR ADMINISTRATIVO EN LA SECRETARÍA DE AMBIENTE Y DESARROLLO SOSTENIBLE, CON EL FIN DE APOYAR LA REALIZACIÓN DE LAS ACTIVIDADES ASOCIADAS AL PROYECTO CONSERVACIÓN DEL RECURSO HÍDRICO, LA BIODIVERSIDAD Y SUS SERVICIOS ECOSISTÉMICOS EN CUENCAS HIDROGRÁFICAS EN EL DEPARTAMENTO DEL VALLE DEL CAUCA.			

Supervisor:	CLAUDIA LORENA MARULANDA VALENCIA Subsecretaria Técnica Ambiental
-------------	--

Departamento del Valle del Cauca  Gobernación	INFORME DE SEGUIMIENTO DE SUPERVISION	Código: FO-M9-P2-02
		Versión: 02
		Fecha de Aprobación: 17/06/2019
		Página: 2 de 16

CC.1116245876

Contratista JOHN ALFONSO PERDOMO GOMEZ
 CC.16793434
 TELEFONO: 3156698586


OBJETIVO DEL INFORME

Este informe tiene como objetivo dejar constancia del cumplimiento del cronograma de actividades y plan de trabajo presentado del mes de ENERO DE 2026; por lo que se concluye que, las obligaciones contractuales durante ENERO de 2026 fueron cumplidas a cabalidad y recibidas a entera satisfacción por el Departamento del Valle del Cauca y la Secretaría de Ambiente, y Desarrollo Sostenible.

VERIFICACIÓN DEL CUMPLIMIENTO DE LAS ESPECIFICACIONES, ACTIVIDADES U OBLIGACIONES ESPECÍFICAS CONTEMPLADAS EN EL CONTRATO POR PARTE DEL CONTRATISTA.

**Especificaciones,
 actividades u
 obligaciones específicas
 contractuales.**

1. Apoyar la ejecución de actividades operativas relacionadas con la planificación, coordinación, convocatoria y logística de los espacios de articulación interinstitucional e intersectorial, orientados a la gestión y fortalecimiento de las cuencas hidrográficas priorizadas del departamento del Valle del Cauca, siguiendo las directrices de la supervisión del contrato. 2. Desarrollar procesos de digitalización, organización y gestión de información, transfiriendo datos de soportes físicos a medios digitales, administrando y actualizando bases de datos y sistemas de información, de acuerdo con los lineamientos de la supervisión y los objetivos del proyecto. 3. Elaborar, consolidar y registrar documentos oficiales, tales como actas, relatorías y memorias de los espacios de coordinación institucional vinculados a la gestión de cuencas prioritarias, asegurando que cumplan con los estándares técnicos, metodológicos y de calidad definidos por la supervisión. 4. Apoyar la sistematización de información sobre la participación de actores institucionales y comunitarios, actividades realizadas y resultados obtenidos en cada cuenca priorizada, generando insumos para informes de seguimiento y evaluación del proyecto. 5. Asegurar el cumplimiento de los lineamientos del Modelo Integrado de Planeación y Gestión – MIPG, manteniendo trazabilidad, coherencia y efectividad en todas las acciones desarrolladas dentro del proyecto.

Departamento del Valle del Cauca  Gobernación	INFORME DE SEGUIMIENTO DE SUPERVISION	Código: FO-M9-P2-02
		Versión:02
		Fecha de Aprobación: 17/06/2019
		Página: 3 de 16

Porcentaje de cumplimiento.	Porcentaje de cumplimiento de las especificaciones, actividades u obligaciones específicas contractuales de acuerdo a lo programado en el plan de trabajo del mes de Enero de 2026:	100%
	Porcentaje de cumplimiento de las especificaciones, actividades u obligaciones específicas contractuales en lo transcurrido en la vigencia del contrato de conformidad con lo acordado en el mismo.	16,66%
Otras consideraciones.		


sugerencias

sugerencia	Fecha de entrega	Responsable
Sin novedad		

Prorroga, suspensiones o adiciones

Fecha suspensión, prorroga o adición	Fecha de reinicio	Responsable
Sin novedad		

SEGUIMIENTO TECNICO O DE EJECUCIÓN:

Departamento del Valle del Cauca  Gobernación	INFORME DE SEGUIMIENTO DE SUPERVISION	Código: FO-M9-P2-02
		Versión:02
		Fecha de Aprobación: 17/06/2019
		Página: 4 de 16

Mencionar las especificaciones, actividades u obligaciones específicas del objeto contractual ejecutadas:

ACTIVIDAD 1. Apoyar la ejecución de actividades operativas relacionadas con la planificación, coordinación, convocatoria y logística de los espacios de articulación interinstitucional e intersectorial, orientados a la gestión y fortalecimiento de las cuencas hidrográficas priorizadas del departamento del Valle del Cauca, siguiendo las directrices de la supervisión del contrato.

-Brindó acompañamiento administrativo y asistencial al grupo de la Secretaria Técnica del Codeparh, en las reuniones de las mesas de coordinación y articulación, con las Secretarías de Ambiente de los 14 municipios que integran las cuencas priorizadas del Departamento del Valle del Cauca.

REUNION MESA INTERSECTORIAL E INSTITUCIONAL DE LA CUENCA ALTA DEL RIO DAGUA.

Se realizó la mesa de Gobernanza para la intervención intersectorial de la Cuenca Alta del Rio Dagua en Restrepo, participaron 10 instituciones públicas, privadas y de la sociedad civil, y fue instalada por el Alcalde Ortega.

Destaco la situación de la calidad del agua de los acueductos rurales donde 340 personas de 9 acueductos, están consumiendo agua no apta para el consumo humano.


La muy buena ejecución del Plan de Educación ambiental del Municipio con apoyo de INCIVA y ACUAVALLE.

Se reunió la mesa de gobernabilidad y gobernanza ambiental para la intervención intersectorial de la Cuenca alta del río Dagua.

Participaron 17 funcionarios representando a las alcaldías de Restrepo y Dagua, la CVC, INCIVA, GOBERNACION DEL VALLE, SECRETARIA TECNICA DEL CODEPARH, UESVALLE, SMURFIT WESTROCK, GESTION DEL RIESGO DEPTAL

La sesión fue inaugurada formalmente por el señor alcalde Luis Menes Ortega, y Diego Victoria, asesor de la Secretaría de Ambiente y Desarrollo Sostenible Departamental, quienes dieron la bienvenida a los asistentes y establecieron la agenda de trabajo.

Se inicia la presentación del Plan distrital de Educación Ambiental de Restrepo, por parte de la ingeniera Esneda García, secretaria de ambiente del municipio, presentó los avances y el estado actual del Plan Distrital de Educación Ambiental. Explicó que desde la última reunión de la mesa realizada en febrero, el documento había sido entregado al Ministerio de Educación para su revisión. Posteriormente, el documento fue devuelto con observaciones y

Departamento del Valle del Cauca  Gobernación	INFORME DE SEGUIMIENTO DE SUPERVISION	Código: FO-M9-P2-02
		Versión:02
		Fecha de Aprobación: 17/06/2019
		Página: 5 de 16

correcciones, las cuales fueron incorporadas y el plan fue enviado nuevamente. Actualmente, el equipo se encuentra en espera de la aprobación oficial por parte del Ministerio para poder proceder con la elaboración del acuerdo que formalice legalmente este plan. De manera paralela a este proceso, se informó que el CIDEA Distrital se ha fortalecido significativamente en su estructura organizativa mediante la creación de subcomités especializados que abordan temáticas específicas como la afectación por ruido, la gestión de residuos sólidos, los comparendos ambientales, entre otros. Con el objetivo de agilizar el proceso de aprobación que se encuentra en curso, el ingeniero Victoria propuso elaborar y enviar una carta oficial de la gobernadora dirigida al Ministerio de Educación, solicitando que se le otorgue prioridad al proceso de aprobación de este plan de educación ambiental para el municipio de Restrepo. La ingeniera Claudia Martínez, delegada de la Alcaldía de Dagua, destacó el significativo trabajo y avance que ha realizado el municipio de Restrepo en temas de educación ambiental, señalando que constituyen un modelo a seguir para el mismo proceso en el municipio de Dagua. La Secretaría de Salud presentó un informe detallado sobre las acciones de Inspección, Vigilancia y Control (IVC) realizadas en los acueductos de la región. Se reportó que hasta la fecha se han entregado 85 filtros de arcilla en instituciones educativas ubicadas en dos corregimientos del municipio.

SESION ORDINARIA DEL CODEPARH 2024-2025

El Valle del Cauca avanza unido por producción, protección y acceso al agua, con la participación de 12 municipios y 2 Distritos, preferencialmente del área rural.

El Consejo Departamental de Política Ambiental y de Gestión Integral del Recurso Hídrico del Valle del Cauca - CODEPARH- presentó a 71 Consejeros, su balance de gestión: avances en los planes de manejo en las 7 Cuencas Hidrográficas priorizadas en cuanto a su descontaminación y protección, acceso al agua potable urbano y rural, tratamiento de aguas residuales y la siembra de +1 millón de árboles 🌳


Un trabajo articulado que fortalece la Gobernabilidad y Gobernanza del agua y protege el futuro del Valle. ❤️

#Trabajamos y cumplimos.

1. RESULTADOS Y ANÁLISIS DE LA INFORMACIÓN RECOLECTADA

1.1. Mesa Intersectorial de Gobernabilidad y Gobernanza Ambiental de las Cuencas Hidrográficas Priorizadas de los Ríos Yumbo- Arroyohondo

El pasado 13 de marzo del 2024, de manera presencial y bajo el liderazgo de la Alcaldía de Yumbo, la articulación de la Secretaría Departamental de Ambiente y Desarrollo Sostenible

Departamento del Valle del Cauca  Gobernación	INFORME DE SEGUIMIENTO DE SUPERVISION	Código: FO-M9-P2-02
		Versión:02
		Fecha de Aprobación: 17/06/2019
		Página: 6 de 16

a través de la Coordinación Técnica del CODEPARH y la participación de 18 instituciones del sector público, privado, academia y de la sociedad civil, se reactivó la mesa intersectorial de gobernabilidad y gobernanza ambiental de las cuencas hidrográficas, la cual fue instalada el 28 de septiembre del año 2016.

Dentro de las instituciones participantes de este espacio intersectorial e interinstitucional, se encuentran: Corporación Autónoma Regional del Valle del Cauca (CVC), secretaría de ambiente del municipio de Yumbo, Gestión de riesgos departamental y municipal, Vallecaucana de Aguas, INCIVA, EPSY, Corporación Ecovida y bomberos.

1.1.1. Logros del proceso de seguimiento de la mesa intersectorial de Gobernabilidad y Gobernanza ambiental de las Cuencas Hidrográficas Priorizadas de los Ríos Yumbo-Arroyohondo 2024- 2025

Durante el periodo del presente informe la Mesa Intersectorial de Gobernabilidad y Gobernanza Ambiental de las Cuencas Hidrográficas del Río Yumbo-Arroyohondo alcanzó como logro principal la formulación del Plan Indicativo de Intervención (PIII), instrumento de mediante el cual se identificaron las principales líneas de acción y estrategias conjuntas para el manejo sostenible, restauración y protección de las Cuencas Hidrográficas.

Adicionalmente, se destacan los siguientes avances:

- En el marco de las prioridades establecidas en el Plan Indicativo de Intervención (PIII), la mesa de estas Cuencas Hidrográficas realizó el seguimiento al proyecto de siembra en el área urbana del municipio de Yumbo, orientado al fortalecimiento de la cobertura vegetal y la recuperación de espacios verdes.

- De igual forma, en el marco de la estrategia de Pago por Servicios Ambientales (PSA) con enfoque en la modalidad hídrica, la Mesa adelantó el seguimiento a la adopción de 74 predios ubicados en zonas de interés hídrico en el municipio de Yumbo, que representan una superficie total de 1.904 Ha, contribuyendo así a la conservación y protección de fuentes de abastecimiento.

1.2. Cuenca Hidrográfica Priorizada del Río Amaime

El pasado 23 de abril del 2024, de manera presencial y bajo el liderazgo de la Alcaldía de Palmira, la articulación de la Secretaría Departamental de Ambiente y Desarrollo Sostenible a través de la Coordinación Técnica del CODEPARH y la participación de 15 instituciones del sector público, privado, academia y de la sociedad civil, se reactivó la mesa intersectorial de gobernabilidad y

Gobernanza ambiental de las cuencas hidrográficas, la cual fue instalada el 28 de septiembre del año 2016.

1.2.1. Logros del proceso de seguimiento de la mesa intersectorial de Gobernabilidad y Gobernanza ambiental de la Cuenca Hidrográfica Priorizada del Río Amaime 2024/2025


Departamento del Valle del Cauca  Gobernación	INFORME DE SEGUIMIENTO DE SUPERVISION	Código: FO-M9-P2-02
		Versión:02
		Fecha de Aprobación: 17/06/2019
		Página: 7 de 16

- El principal logro de la Mesa intersectorial de la Cuenca Hidrográfica del Río Amaime, conformada por 15 instituciones de los sectores, público, privado, academia y sociedad civil, fue elaborar el Plan Intersectorial de intervención de la Cuenca hidrográfica del Río Amaime para el periodo 2024/ 2027.
- La mesa de la cuenca ha hecho seguimiento a la implementación del programa de control de calidad de agua para consumo humano de la UESVALLE, donde arrojó la excelente calidad en acueductos rurales en el municipio del Cerrito.
- Innovadora tecnología de tratamiento de aguas residuales en PTAR Cerrito.
- La mesa de la cuenca hidrográfica, en el marco de las prioridades del Plan Indicativo de Intervención (PIII), ha realizado el seguimiento a la protección de alrededor de 3000 Ha en la cuenca, y se buscan proteger 2143 Ha más, bajo esquema de PSA y compra de predios en el municipio de Palmira.
- La mesa de la cuenca hidrográfica, en el marco de las prioridades del Plan Indicativo de Intervención (PIII), realizó seguimiento a la organización ASOAMAIME ejecutó un convenio con la Gobernación que logró el reconocimiento de 290 hectáreas bajo Pagos por Servicios Ambientales de un total de 1,144 hectáreas en 7 predios.
- La mesa de la cuenca hidrográfica, en el marco de las prioridades del Plan Indicativo de Intervención (PIII), desde el periodo 2016-2019, ha continuado con el seguimiento al Programa de Turismo sostenible en la región del Páramo las Domínguez/Tenerife.

1.3. Cuenca Hidrográfica Priorizada del Río Cali

1.3.1. Logros del proceso de seguimiento de la mesa intersectorial de Gobernabilidad y Gobernanza ambiental de la Cuenca Hidrográfica Priorizada del Río Cali 2024/2025

- El principal logro de la Mesa intersectorial de la Cuenca Hidrográfica del Río Cali, conformada por 19 instituciones de los sectores, público, privado, academia y sociedad civil, fue elaborar el Plan Intersectorial de intervención de la Cuenca hidrográfica del Río Cali para el periodo 2024/ 2027.
- La mesa de la cuenca hidrográfica, en el marco de las prioridades del Plan Indicativo de Intervención (PIII), ha hecho seguimiento a la formulación y ejecución del proyecto de la PTAR Montebello, que reduciría la contaminación del río Cali en 1 ton diaria de DBO.
- La mesa de la cuenca hidrográfica, en el marco de las prioridades del Plan Indicativo de Intervención (PIII), ha impulsado el proceso de reactivación del POMCA río Cali, con mayor compromiso intersectorial.

<p>Departamento del Valle del Cauca</p>  <p>Gobernación</p>	<p>INFORME DE SEGUIMIENTO DE SUPERVISION</p>	Código: FO-M9-P2-02
		Versión:02
		Fecha de Aprobación: 17/06/2019
		Página: 8 de 16

- La mesa de la cuenca hidrográfica, en el marco de las prioridades establecidas en el Plan Indicativo de Intervención (PIII), medió en la articulación distrital y departamental en procesos de educación ambiental y de cambio climático, con el DAGMA, INCIVA y la Gobernación.

- La mesa de la cuenca hidrográfica, en el marco de las prioridades del Plan Indicativo de Intervención (PIII), ha apoyado el fortalecimiento el programa de Pago por Servicios Ambientales (PSA) con una meta establecida de 1,200 hectáreas.

- La mesa de la cuenca hidrográfica, en el marco de las prioridades del Plan Indicativo de Intervención (PIII), a través del seguimiento, ha apoyado en la meta de pasar de 1,892.6 ha conservadas en 2024 a 2,500 ha en 2025, priorizando zonas de recarga hídrica y áreas de reserva.

- Se consolidó la Mesa Intersectorial Río Cali como espacio para la generación del conocimiento y democratización de la gestión ambiental del distrito.

1.4. Cuenca Hidrográfica Priorizada del Río Guabas

1.4.1. Logros del proceso de seguimiento de la mesa intersectorial de Gobernabilidad y Gobernanza ambiental de la Cuenca Hidrográfica Priorizada del Río Guabas 2024/2025

- El principal logro de la Mesa intersectorial de la Cuenca Hidrográfica del Río Guabas, conformada por 15 instituciones de los sectores, público, privado, academia y sociedad civil, fue elaborar el Plan Intersectorial de intervención de la Cuenca hidrográfica del Río Guabas para el periodo 2024/ 2027.

- La mesa de la cuenca hidrográfica, en el marco de las prioridades del Plan Indicativo de Intervención (PIII), ha realizado seguimiento al proceso resolución de conflicto socioambientales mediante la submesa del Plan de Manejo de la Reserva Forestal Protectora Nacional del río Guabas.

- Ante la invitación hecha por ASOCAÑA a la Gobernadora del Valle de integrar alianzas para el proyecto de construcción de un bosque biodiverso a lo largo de 890 kilómetros del Río Cauca y trece de sus afluentes, se inició en el mes de agosto este trabajo intersectorial con las Alcaldías de Guacarí y Ginebra, la Gobernación del Valle y Asociaciones socio ambientales para trabajar este proyecto en las márgenes del Cauca en el Municipio de Guacarí y en el Río Guabas que desemboca en el Cauca.

- La mesa de la cuenca hidrográfica, en el marco de las prioridades del Plan Indicativo de Intervención (PIII), ha realizado seguimiento continuo a la situación de la calidad de agua

Departamento del Valle del Cauca  Gobernación	INFORME DE SEGUIMIENTO DE SUPERVISION	Código: FO-M9-P2-02
		Versión:02
		Fecha de Aprobación: 17/06/2019
		Página: 9 de 16

de acueductos rurales, donde la UESVALLE proyectó la entrega de 82 filtros intra domiciliarios en la zona rural de Ginebra para atender la situación de 9 acueductos con IRCA inviable sanitariamente.

- La mesa de la cuenca hidrográfica, en el marco de las prioridades del Plan Indicativo de Intervención (PIII), ha apoyado en la solución de conflictos con la comunidad en el proceso de construcción de la bocatoma de los municipios de Guacarí y Ginebra.

1.5. Cuenca Hidrográfica Priorizada del Río Guachal (Bolo- Frayle)

1.5.1. Logros del proceso de seguimiento de la mesa intersectorial de Gobernabilidad y Gobernanza ambiental de la Cuenca Hidrográfica Priorizada del Río Guachal (Bolo- Frayle) 2024/2025


- El principal logro de la Mesa intersectorial de la Cuenca Hidrográfica del Río Guachal, conformada por 13 instituciones de los sectores, público, privado, academia y sociedad civil, fue elaborar el Plan Intersectorial de intervención de la Cuenca hidrográfica del Río Guachal para el periodo 2024/ 2027.

- La mesa de la cuenca hidrográfica, en el marco de las prioridades del Plan Indicativo de Intervención (PIII), realizó el seguimiento continuo a la CVC al desarrollo y adopción del Plan de Ordenamiento del Recurso Hídrico (PORH) para los ríos Guachal, Bolo, Frayle, Palmira y Párraga, estableciendo las bases técnicas para la gestión integral del recurso hídrico en la cuenca.

- La mesa de la cuenca hidrográfica, en el marco de las prioridades del Plan Indicativo de Intervención (PIII), realizó el seguimiento continuo a la puesta en marcha de la Planta de Tratamiento de Aguas Residuales de Florida y se encuentra en pleno funcionamiento bajo la administración de la Alcaldía Municipal, garantizando el tratamiento adecuado de las aguas residuales del sector.

- Las alcaldías de Pradera y Candelaria, en coordinación con la Gobernación, avanzan en la elaboración del Plan de manejo para el predio Las Pampas, que abarca 405 hectáreas de importancia ambiental estratégica para la cuenca.

- La mesa de la cuenca hidrográfica, en el marco de las prioridades del Plan Indicativo de Intervención (PIII), realizó el seguimiento continuo al proceso liderado por la alcaldía de Candelaria, que consolidó 16 humedales estratégicos para la recarga de acuíferos y logró la implementación pionera de Pagos por Servicios Ambientales (PSA) en zonas planas, convirtiéndose en el único caso exitoso de este tipo en Colombia; y en la ejecución el proyecto de reforestación urbana con 2,500 árboles nativos y la constitución de bosques

<p>Departamento del Valle del Cauca</p>  <p>Gobernación</p>	<p>INFORME DE SEGUIMIENTO DE SUPERVISION</p>	Código: FO-M9-P2-02
		Versión:02
		Fecha de Aprobación: 17/06/2019
		Página: 10 de 16

urbanos en los parques municipales, contribuyendo al mejoramiento del paisaje y la calidad ambiental del municipio de Candelaria.

- La mesa de la cuenca hidrográfica, en el marco de las prioridades del Plan Indicativo de Intervención (PIII), ha realizado el seguimiento continuo en el logro alcanzado en el periodo 2017-2019 del incremento y regulación del caudal del río Bolo. El caudal no ha disminuido. ASOBOLO y CVC.


1.6. Cuenca Hidrográfica Priorizada Alta del Río Dagua

1.6.1. Logros del proceso de seguimiento de la mesa intersectorial de Gobernabilidad y Gobernanza ambiental de la Cuenca Hidrográfica Priorizada Alta del Río Dagua 2024/2025

- El principal logro de la Mesa intersectorial de la Cuenca Hidrográfica alta del Río Dagua, conformada por 15 instituciones de los sectores, público, privado, academia y sociedad civil, fue elaborar el Plan Intersectorial de intervención de la Cuenca hidrográfica alta del Río Dagua para el periodo 2024/ 2027.
- La mesa de la cuenca hidrográfica, en el marco de las prioridades establecidas en el Plan Indicativo de Intervención (PIII), ha adelantado el seguimiento para la adopción del Plan de Saneamiento y Manejo de Vertimientos (PSMV). Como resultado de este proceso, se proyecta contar con nuevas redes de alcantarillado y la Planta de Tratamiento de Aguas Residuales (PTAR) de la cabecera municipal antes de finalizar la presente vigencia. Adicionalmente, ya se dispone del terreno destinado para la construcción de estas obras y se ha brindado apoyo en el proceso de gestión y asignación de recursos por parte de la CVC para su ejecución.
- La mesa de la cuenca hidrográfica, en el marco de las prioridades establecidas en el Plan Indicativo de Intervención (PIII), ha realizado seguimiento al Plan de Manejo del Río Grande que abarca 10,728 hectáreas con territorio en Dagua, La Cumbre, Restrepo y Vijes, creado bajo el Acuerdo 013 de 2014 y ampliado con el acuerdo 025 de 2016.
- La mesa de la cuenca hidrográfica, en el marco de las prioridades establecidas en el Plan Indicativo de Intervención (PIII), ha hecho seguimiento en la adquisición de un predio de 41 hectáreas a través de la modalidad SAE en La Cumbre, donde con apoyo de la CVC se han adelantado exitosamente labores de reforestación y aislamiento.

1.7. Cuenca Hidrográfica Priorizada Media-Baja del Río Dagua


1.7.1. Logros del proceso de seguimiento de la mesa intersectorial de Gobernabilidad y Gobernanza ambiental de la Cuenca Hidrográfica Priorizada Media-Baja del Río Dagua 2024/2025

Departamento del Valle del Cauca  Gobernación	INFORME DE SEGUIMIENTO DE SUPERVISION	Código: FO-M9-P2-02
		Versión:02
		Fecha de Aprobación: 17/06/2019
		Página: 11 de 16

- El principal logro de la Mesa intersectorial de la Cuenca Hidrográfica baja del Río Dagua, conformada por 18 instituciones de los sectores, público, privado, academia y sociedad civil, fue elaborar el Plan Intersectorial de intervención de la Cuenca hidrográfica baja del Río Dagua para el periodo 2024/ 2027
 - La mesa de la cuenca hidrográfica, en el marco de las prioridades del Plan Indicativo de Intervención (PIII), ha hecho acompañamiento en la elaboración, aprobación e implementación del Plan de Educación Ambiental del distrito de Buenaventura.
 - La mesa de la cuenca hidrográfica, en el marco de las prioridades del Plan Indicativo de Intervención (PIII), ha realizado el seguimiento al Inicio del proyecto integral de Conservación DRMI del enclave subxerofítico de Atuncela, a través de la SADS-Reverdecer/ Fundación Universidad del Valle.
 - La mesa de la cuenca hidrográfica, en el marco de las prioridades del Plan Indicativo de Intervención (PIII), ha apoyado en la Instalación de submesa de manejo de conflicto socioambientales en marco del ordenanza minero ambiental 626 de 2023.
- 1.8. Cuenca Hidrográfica Priorizada del Río Pescador
- 1.8.1. Logros del proceso de seguimiento de la mesa intersectorial de Gobernabilidad y Gobernanza ambiental de la Cuenca Hidrográfica Priorizada del Río Pescador 2024/2025
- El principal logro de la Mesa intersectorial de la Cuenca Hidrográfica del Río Guabas, conformada por 14 instituciones de los sectores, público, privado, academia y sociedad civil, fue elaborar el Plan Intersectorial de intervención de la Cuenca hidrográfica del Río Guabas para el periodo 2024/ 2027.
 - La mesa de la cuenca hidrográfica, en el marco de las prioridades del Plan Indicativo de Intervención (PIII), ha apoyado el proceso de adopción y ejecución del PSMV; y del DRMI Las Guacas cuenta con Plan de Manejo.
2. La mesa de la cuenca hidrográfica, en el marco de las prioridades del Plan Indicativo de Intervención (PIII), ha continuado con el seguimiento del logro alcanzado por las Juntas Administradoras de Acueductos Rurales en el periodo 2017-29019 de tener el embalse

ACTIVIDAD2. Desarrollar procesos de digitalización, organización y gestión de información, transfiriendo datos de soportes físicos a medios digitales, administrando y actualizando bases de datos y sistemas de información, de acuerdo con los lineamientos de la supervisión y los objetivos del proyecto.

dentro de sus obligaciones específicas y administrativas, garantizo el adecuado manejo y trazabilidad de la información, realizando la oportuna recepción, tramite, entrega, y organización de los mismos, mediante el Sistema de Gestión Documental y archivo de la Gobernación del Valle.

Departamento del Valle del Cauca  Gobernación	INFORME DE SEGUIMIENTO DE SUPERVISION	Código: FO-M9-P2-02
		Versión:02
		Fecha de Aprobación: 17/06/2019
		Página: 12 de 16

ACTIVIDAD3. Elaborar, consolidar y registrar documentos oficiales, tales como actas, relatorías y memorias de los espacios de coordinación institucional vinculados a la gestión de cuencas prioritarias, asegurando que cumplan con los estándares técnicos, metodológicos y de calidad definidos por la supervisión.

-Digitalizó cada uno de los oficios en físico tales como;
Actas, listados de asistencia, evidencias fotográficas de cada una de las reuniones, ayudas de memoria, cartas de invitación a las mesas intersectoriales e institucionales de las Cuencas Hidrográficas priorizadas en el Departamento del valle del Cauca, de igual manera se actualizo y alimento la información en el drive del Codeparth.

ACTIVIDAD 4. Apoyar la sistematización de información sobre la participación de actores institucionales y comunitarios, actividades realizadas y resultados obtenidos en cada cuenca priorizada, generando insumos para informes de seguimiento y evaluación del proyecto.


-Realizó coordinación de propuesta de fechas del primer ciclo de reuniones de las mesas intersectoriales e interinstitucionales de las 7 Cuencas Hidrográficas priorizadas del Departamento del Valle del Cauca; así como también la propuesta de Agenda de trabajo que se concertara con las respectivas Alcaldías, teniendo en cuenta las prioridades de intervención interinstitucional de cada Cuenca Hidrográfica.

ACTIVIDAD5. Asegurar el cumplimiento de los lineamientos del Modelo Integrado de Planeación y Gestión – MIPG, manteniendo trazabilidad, coherencia y efectividad en todas las acciones desarrolladas dentro del proyecto.

-Participó de la Secretaría Técnica del Consejo de Política en Ambiente y Recursos Hídricos (CODEPARH), creada mediante Ordenanza Departamental en 2024, se encuentra adscrita a la Secretaría Departamental de Ambiente y Desarrollo Sostenible de la Gobernación del Valle del Cauca. En el marco de sus funciones, participa activamente bajo el enfoque del Modelo Integrado de Planeación y Gestión (MIPG), promoviendo la articulación interinstitucional, la participación de los actores del sector, la gestión eficiente de la política pública ambiental y de recursos hídricos, así como la toma de decisiones orientadas a resultados y al desarrollo sostenible del departamento.

Seguimiento técnico según corresponda, si es aplicable se hace la anotación; si no lo es, se escribe NO APLICABLE. Si es necesaria otra información técnica se puede agregar.

- Cumplimiento de las normas técnicas aplicables: _____

Departamento del Valle del Cauca  Gobernación	INFORME DE SEGUIMIENTO DE SUPERVISION	Código: FO-M9-P2-02
		Versión: 02
		Fecha de Aprobación: 17/06/2019
		Página: 13 de 16

- Cumplimiento de las condiciones ofrecidas de acuerdo con lo previsto en el contrato de las personas que conforman el equipo del contratista y exigir su reemplazo en condiciones equivalentes cuando fuere necesario:
- Sugerir las necesidades de cambio o ajuste:
- Acciones de las partes de los cambios o ajustes:
- Solicitudes y requerimientos técnicos del contratista:
- Recomendaciones a las solicitudes y requerimientos técnicos del contratista:
- Necesidad de hacer efectivas las garantías:
- Documentos y soportes necesarios frente a la necesidad de hacer efectiva las garantías del contrato:

SEGUIMIENTO ADMINISTRATIVO

Seguimiento administrativo según corresponda, si es aplicable se hace la anotación; si no lo es, se escribe NO APLICA. Si es necesaria otra información administrativa se puede agregar.


- Expediente electrónico o físico del contrato completo, actualizado y cumple con la normativa aplicable:
- Aprobación de garantías con el cumplimiento de los requisitos legales:
- Cumplimiento de las obligaciones laborales:
- Informes previstos y los que soliciten los organismos de control:
- Cumplimiento de los principios de publicidad de los procesos de contratación y de los documentos del proceso:
- Cumplimiento de las obligaciones del contratista en materia de seguridad social, salud ocupacional, planes de contingencia, normas ambientales, y cualquier otra norma aplicable de acuerdo con la naturaleza del contrato:

Correspondientes a la cuota número Uno (1), el contratista se acoge al decreto 1273 del 2018 y se evidencia estar afiliado a la EPS (SURA) Fondo de Pensiones (PROTECCION) y ARL (POSITIVA) Se verificó su afiliación, según la cláusula segunda del contrato y Decretos 1273 de 23 de julio 2018 y 948 de 2018.

SEGUIMIENTO FINANCIERO Y CONTABLE


COSTOS DEL CONTRATO

PAGOS REALIZADOS AL CONTRATISTA

Departamento del Valle del Cauca  Gobernación	INFORME DE SEGUIMIENTO DE SUPERVISION	Código: FO-M9-P2-02
		Versión:02
		Fecha de Aprobación: 17/06/2019
		Página: 14 de 16

Concepto	Valor	Concepto (Anticipo, avances, pagos)	Fecha	Valor	Observaciones
Valor inicial del contrato	\$15.000.000				
Valor Adiciones	\$0				
Reajustes	\$0				
Actualización de precios	\$0				
Valor Total del Contrato	\$15.000.000				
Valor pagado	\$0				
Valor causado que no se ha pagado	\$2.500.000				
Valor total ejecutado	\$2.500.000				
Valor saldo por ejecutar	\$12.500.000				
Intereses moratorios	\$0				

SEGUIMIENTO


Departamento del Valle del Cauca  Gobernación	INFORME DE SEGUIMIENTO DE SUPERVISION	Código: FO-M9-P2-02
		Versión:02
		Fecha de Aprobación: 17/06/2019
		Página: 15 de 16

Seguimiento financiero y contable según corresponda, si es aplicable se hace la anotación; si no lo es, se escribe NO APLICA. Si es necesaria otra información financiera o contable se puede agregar.

- Seguimiento de la gestión financiera del contrato, incluyendo el registro presupuestal, la planeación de los pagos previstos y la disponibilidad de caja:
- Documentos necesarios para efectuar los pagos al contratista, incluyendo el recibo a satisfacción de los bienes o servicios objeto del contrato:
- Pagos y ajustes que se hagan y balance presupuestal del contrato para efecto de pago y de liquidación del mismo:
- Entrega de los anticipos pactados al contratista, y la adecuada amortización del mismo, en los términos de la ley y del contrato:
- Actividades adicionales que impliquen aumento del valor o modificación del objeto del contrato cuentan con autorización y se encuentran justificados técnica, presupuestal y jurídicamente:
- Trámites para la liquidación del contrato y entrega de los documentos soporte que correspondan para efectuarla:
- Costo de actividades por entregables:

DESCRIPCIÓN ENTREGABLES	VALOR	VALOR TOTAL
Entregable 1: Actividades:	\$	\$
Entregable 2: Actividades:	\$	\$
Entregable 3: Actividades:	\$	\$
Entregable 4: Actividades:	\$	\$
TOTALES:	\$	\$

SEGUIMIENTO JURIDICO

Departamento del Valle del Cauca  Gobernación	INFORME DE SEGUIMIENTO DE SUPERVISION	Código: FO-M9-P2-02
		Versión:02
		Fecha de Aprobación: 17/06/2019
		Página: 16 de 16

El contratista ha cumplido con el pago de los aportes legales de salud, pensión y ARL, según lo establecido en las cláusulas segunda, séptima y novena del complemento del contrato y el artículo 18 de la Ley 1122 de 2007; el objeto se ha desarrollado de acuerdo a lo establecido en la Ley 80 de 1993, Ley 1150 de 2007, artículos 3,4,2,5,1 del Decreto No. 1082 de 2015, según la Ley 80 de 1993, Ley 190 de 1995, Ley 617 de 2000, Ley 821 de 2003, Ley 1150 de 2007 y Ley 1474 de 2011, el contratista hasta ahora no se halla incurso en ninguna de las causales de inhabilidad, incompatibilidad o prohibición para estar contratado; el contratista no genera relación laboral alguna con el Departamento según el numeral 3 del artículo 32 de la Ley 80 de 1993.

INFORME SOBRE SANCIONES:

No Aplica


INFORME SOBRE LA PARTICIPACION SOCIAL EN LA EJECUCIÓN DEL CONTRATO - INSTANCIAS Y MECANISMOS DE CONTROL SOCIAL O VEEDURÍAS CIUDADANAS

No aplica

Fecha del próximo informe 17 de Febrero de 2026

Para constancia de lo anterior firma la presente acta el Supervisor a los

23 días del mes de Enero de 2026


 Nombre: CLAUDIA LORENA MARULANDA VALENCIA
 C.C. 1176245876
 SUPERVISOR